


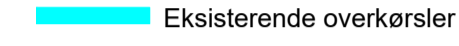



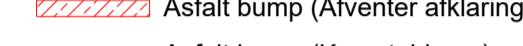
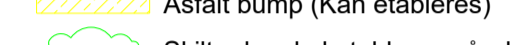



Note:

Projektet inddeles i seks anlægsfaser med parken som den sidste fase, da området bruges til byggeplads mens vejbedene etableres.
Intervallerne på anlægsfaserne varigheden er det forventet tidsforbrug. Der kan dog forekomme ændringer løbende.
Bump og skilte opsættes som udgangspunkt som det sidste når alle bedene er etableret.
De grundejer der bliver påvirket af arbejdet vil blive varslet minimum 2-3 dage inden arbejdet starter op ud fra deres matrikel.
Plantearbejdet forventes udført af to omgange, første gang til efteråret (oktober-november) og anden gang til foråret omkring april når frosten har sluppet jorden.

Signatur:

-  Projekteret kantsten
-  Skel
-  Entreprisegrænse
-  Eksisterende overkørsler
-  Projekteret rengbed
-  Projekteret asfalt bump
-  Etableret asfalt bump
-  Asfalt bump (Afventer afklaring)
-  Asfalt bump (Kan etableres)
-  Skilte der skal etableres når de sidste bump markeret med gul er etableret

G/F Katrinedal					
Vejbede-Klimaprojekt					
Oversigt Bump og skilte					
1/1000					
Proj:	SBA	Tegnet:	SBA	Kontrol:	MP
Godk.:	SBA	Dato:	02-11-2022	Tegn. nr.:	XXXX
 Regnvandsteknik					