










Note:

Hastighedszonen er lukket ude for projektrådet ved:
Sallingvej / Randbølvej, Sallingvej / Adalsvej, Sallingvej / Abakkenvej, Sallingvej / Dybendsvej,
Vanløse Allé / Aløkkevej, Vanløse Allé / Apollovej,
Apollovej / Kiholmvej, Apollovej / Bangsbovej,
Rebilvej / Randbølvej, Rebilvej / Adalsvej, Rebilvej / Abakkevej, Rebilvej / Dubbendsvej, Rebilvej /
Aløkkevej.

Der er opsat C22.1 udefor projektrådet ved:

Jyllingvej / Kaløvej, Jyllingvej / Bangsbovej,
Apollovej / Vanløse Allé,
Sallingvej / Randbølvej, Sallingvej / Adalsvej, Sallingvej / Abakkenvej, Sallingvej / Dybendsvej, Sallingvej /
Vanløse Allé, Sallingvej / Aløkkevej

Signatur:

-  Vejmarkeringer
-  Skel
-  Entreprisegrænse
-  Eksisterende overkørsler
-  Rengbed
-  Asfalt bump
-  Ændringer

REV: 02-04-24

G/F Katrinebjerg					
Vejbede-Klimaprojekt					
Oversigt					
Vejmarkeringer					
1/1000					
Proj:	SBA	Tegnet:	SBA	Kontrol:	Godk:
				SBA	
11-05-2023					
Tegn. nr.				Rev.	
1001				B	

